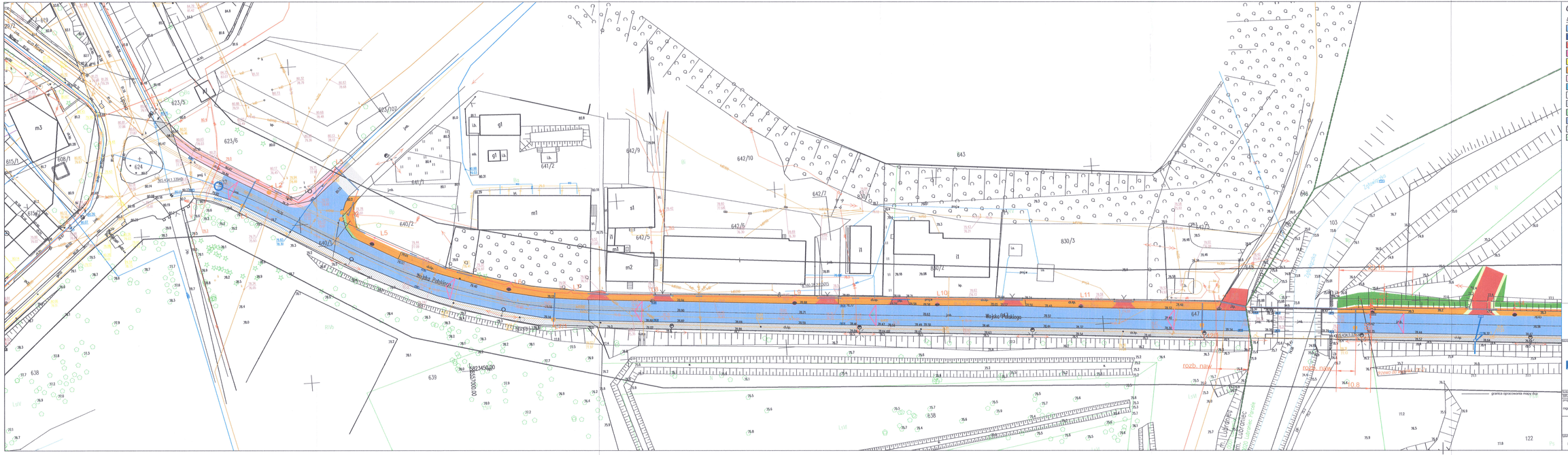

OBJAŚNIENIA

DROGI

- proj. nakładka bitumiczna
- proj. poszerzenie bitumiczne
- proj. zjazd z k. betonowej
- proj. zjazd bitumiczny
- proj. chodnik z k. betonowej/ opaska
- proj. ścieżka rowerowa
- proj. ścieżka pieszo-rowerowa
- proj. zatoka autobusowa
- istn. jezdnia bitumiczna
- istn. zatoka autobusowa
- proj.trawnik
- proj.pachwina z bruku
- istn.chodnik
- proj.pobocze z kruszywa
- istn.trawnik
- proj.skarpa
- istniejące lampy oświetleniowe
- projektowane lampy oświetleniowe
- projektowane lampy oświetleniowe dedykowane na przejściach dla pieszych / przejazdach dla rowrzystów
- proj. rury osłonowe DVK 110, RHDPE 110

Nazwa projektowa: ZAKŁAD PROJEKTOWANIA, NADZORU I USŁUG CONSULTINGOWYCH	Inwestor: Zarząd Powiatu Włocławskiego ul. Cyganka 28 87-800 Włocławek		Znak projektu: 21-17 odc.1
INZDRÓG s.c. Krystyna i Mirosław Łuczyńscy adres firmy: ul. Chełmińska 106A/36, 86-300 Grodziska tel/fax: (056) 4538242, biuro@inzdrog.com.pl NIP: 878 15 14 288	Tytuł projektu: **Rozbudowa drogi powiatowej nr 2913C Lubraniec-Kruszynek od km 0+034,42 do km 0+245,96**		
Kierunek: Sieci i Instalacje	Rodzaj projektu: ELEKTRYCZNA	Rodzaj projektu: PROJEKT TECHNICZNY	
BRANŻA ELEKTRYCZNA			podpis
projektant: mgr inż.MICHAŁ GRUZLEWSKI	uprawnienia do projektowania nr POM0201/POOE/11 bez ograniczeń w specjalności instalacyjnej w zakresie sieci, instalacji i urządzeń elektrycznych		
Tytuł rysunku: PROJEKT ZAGOSPODAROWANIA TERENU	Nr rysunku: 1.1	Skala rysunku: 1:500	Data rysunku: LIPIEC 2022

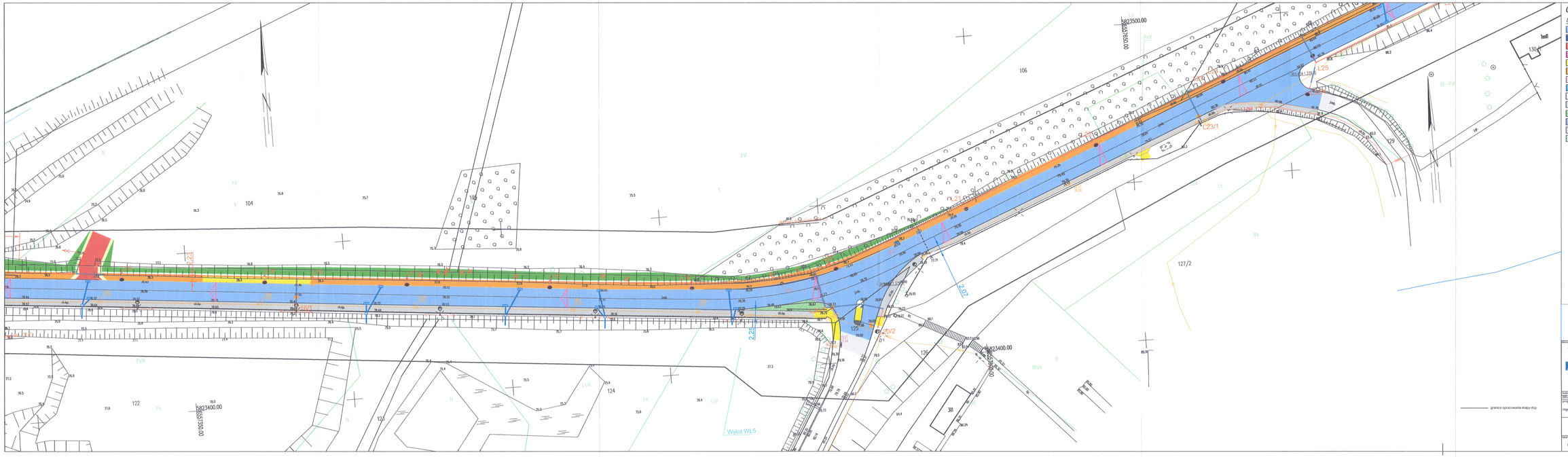

OBJAŚNIENIA

DROGI

- proj. nakładka bitumiczna
- proj. poszerzenie bitumiczne
- proj. zjazd z k. betonowej
- proj. zjazd bitumiczny
- proj. chodnik z k. betonowej/ opaska
- proj. ścieżka rowerowa
- proj. ścieżka pieszo-rowerowa
- proj. zatoka autobusowa
- istn. jezdnia bitumiczna
- istn. zatoka autobusowa
- proj.trawnik
- proj.pachwina z bruku
- istn.chodnik
- proj.pobocze z kruszywa
- istn.trawnik
- proj.skarpa
- istniejące lampy oświetleniowe
- projektowane lampy oświetleniowe
- projektowane lampy oświetleniowe dedykowane na przejściach dla pieszych i przejazdach dla rowerzystów
- proj. rury osłonowe DVK 110, RHDPE 110

Biuro projektowe: ZAKŁAD PROJEKTOWANIA, NADZORU I USŁUG CONSULTINGOWYCH INZDRÓG s.c. Krystyna i Mieczysław Łuszczykiewiczowie, adres biura: ul. Chodkiewicza 106A/28, 86-300 Grudziądz, tel/fax: (056) 4608842, biuro@inzdrog.com.pl, NIP 876-10-14-340	Zlecenie: Zarząd Powiatu Włocławskiego ul. Cyganka 28 87-800 Włocławek		Etap projektu: 21-17 odc.1
	Nazwa projektu: **Rozbudowa drogi powiatowej nr 2910C Lubraniec-Kruszynek od km 0+034,42 do km 6+248,96**		
	Branża projektu: ELEKTRYCZNA	Stadium projektu: PROJEKT TECHNICZNY	
Nazwisko, imię i nazwisko projektanta: mgr inż.MICHAŁ GRUŹDLEWSKI	Branża: branża sprzętowa		Podpis
BRANŻA ELEKTRYCZNA	uprawniona do projektowania nr POM/0020/POOE/11 bez ograniczeń w specjalności instalacyjnej w zakresie sieci, instalacji i urządzeń elektrycznych		
Tytuł rysunku: PROJEKT ZAGOSPODAROWANIA TERENU	Nr rysunku: 1.2	Skala rysunku: 1:500	Data rysunku: LIPIEC 2022

OBJAŚNIENIA

DROGI

- proj. nakładka bitumiczna
- proj. poszerzenie bitumiczne
- proj. zjazd z k. betonowej
- proj. zjazd bitumiczny
- proj. chodnik z k. betonowej/ opaska
- proj. ścieżka rowerowa
- proj. ścieżka pieszo-rowerowa
- proj. zatoka autobusowa
- istn. jezdnia bitumiczna
- istn. zatoka autobusowa
- proj.trawnik
- proj.pachwina z bruku
- istn.chodnik
- proj.pobocze z kruszywa
- istn.trawnik
- proj.skarpa
- istniejące lampy oświetleniowe
- projektowane lampy oświetleniowe
- projektowane lampy oświetleniowe dedykowane nad przejściach dla pieszych i przejściach dla rowerzystów
- proj. rury osłonowe DVK 110, RHDPE 110

Biuro projektowe: ZAKŁAD PROJEKTOWANIA, NADZORU I USŁUG CONSULTINGOWYCH	Zamawiający: Zarząd Powiatu Włocławskiego ul. Cyjankia 28 87-800 Włocławek		Arkusz projektu: 21-17 odc.1
INZDRÓG s.c. Krystyna i Wiesław Łuczyńscy adres biura: ul. Chodzieńska 156A/28, 86-330 Nakło n/Notecią tel/fax: (052) 4558042, biuro@inzdrog.com.pl NIP: 876-15-14-360	Nazwa inwestycji: Rozbudowa drogi powiatowej nr 2913C Lubraniec-Kruszyznek od km 0+034,42 do km 6+245,36		
	Branża projektowa: ELEKTRYCZNA	Stadium projektowe: PROJEKT TECHNICZNY	
Rodzaj, miejsc i zakres opracowania: BRANŻA ELEKTRYCZNA	Tytuł rysunku:		Zawiera:
Projektował: mgr inż.MICHAŁ GRUŻLEWSKI	uprawnienia do projektowania nr POM/0020/POOE/11 bez ograniczeń w specjalności instalacyjnej w zakresie sieci, instalacji i urządzeń elektrycznych		
Tytuł rysunku: PROJEKT ZAGOSPODAROWANIA TERENU	Nr rysunku: 1.3	Skala rysunku: 1:500	Data rysunku: LIPIEC 2022

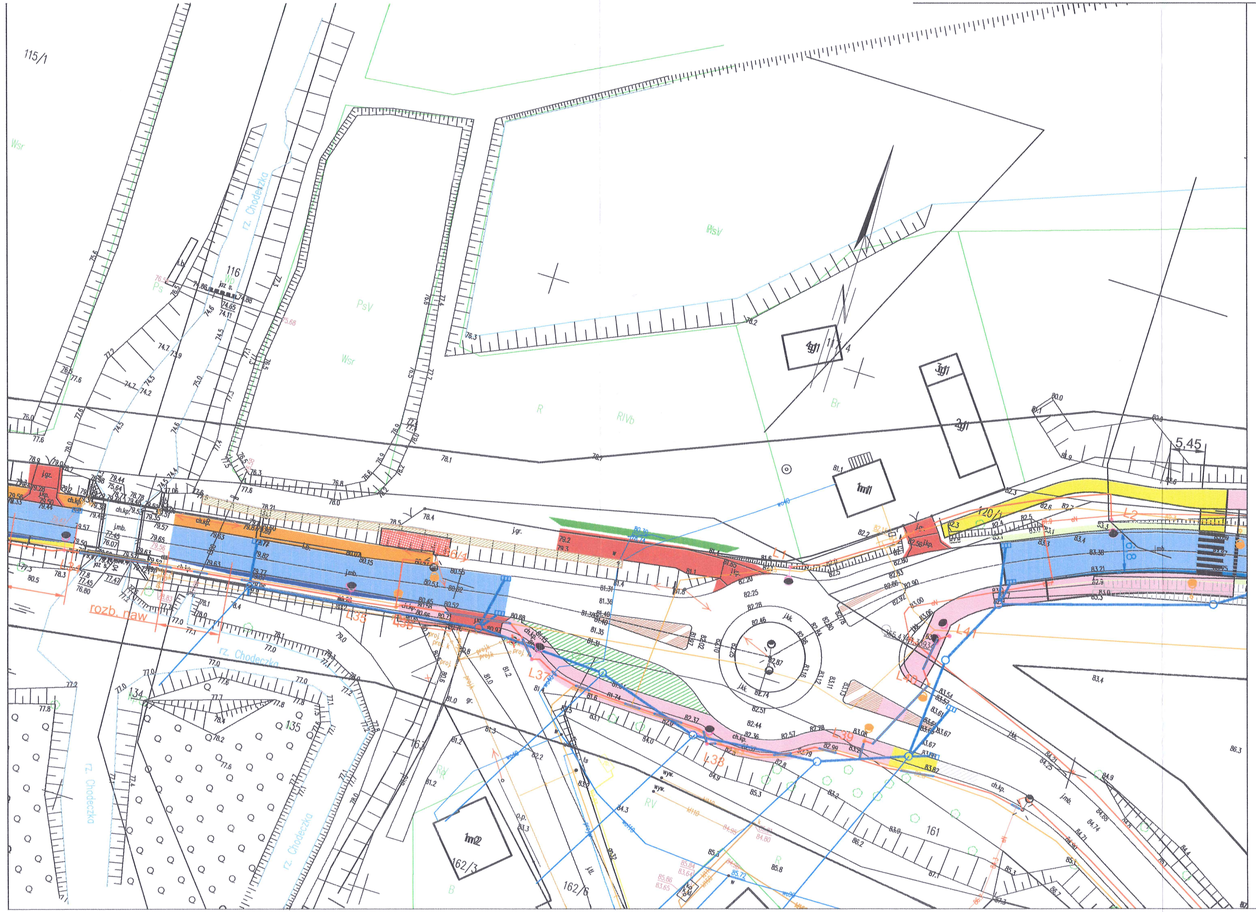

OBJAŚNIENIA

DROGI

- proj. nakładka bitumiczna
- proj. poszerzenie bitumiczne
- proj. zjazd z k. betonowej
- proj. zjazd bitumiczny
- proj. chodnik z k. betonowej/ opaska
- proj. ścieżka rowerowa
- proj. ścieżka pieszo-rowerowa
- proj. zatoka autobusowa
- istn. jezdnia bitumiczna
- istn. zatoka autobusowa
- proj.trawnik
- proj.pachwina z bruku
- istn.chodnik
- proj.pobocze z kruszywa
- istn.trawnik
- proj.skarpa
- istniejące lampy oświetleniowe
- projektowane lampy oświetleniowe
- projektowane lampy oświetleniowe dedykowane na przejściach dla pieszych / przejazdach dla rowrzystów
- proj. rury osłonowe DVK 110, RHDPE 110

granica opracowania mapy dcp

biuro projektowe: ZAKŁAD PROJEKTOWANIA, NADZORU I USŁUG CONSULTINGOWYCH	inwestor: Zarząd Powiatu Włocławskiego, ul. Cyganka 28, 87-800 Włocławek	znak projektu: 21-17 odc.1
INZDRÓG s.c. Krystyna i Wiesław Łukzyńscy, adres biura: ul. Chełmińska 106A/38, 86-300 Grudziądz, telfax: (056) 4638042, biuro@inzdrog.com.pl, NIP: 876-15-14-396	tytuł projektu: **Rozbudowa drogi powiatowej nr 2913C Lubraniec-Kruszynek od km 0+034,42 do km 6+245,96**	
	branża projektu: ELEKTRYCZNA	składnik projektu: PROJEKT TECHNICZNY
funkcja, imię i nazwisko: BRANŻA ELEKTRYCZNA	numer i zakres uprawnień	podpis
projektant: mgr inż.MICHAŁ GRUŻLEWSKI	uprawnienia do projektowania nr POM/0201/POOE/11 bez ograniczeń w specjalności instalacyjnej w zakresie sieci, instalacji i urządzeń elektrycznych	
tytuł rysunku: PROJEKT ZAGOSPODAROWANIA TERENU	nr rysunku: 1.4	skala rysunku: 1:500
		data rysunku: LIPIEC 2022

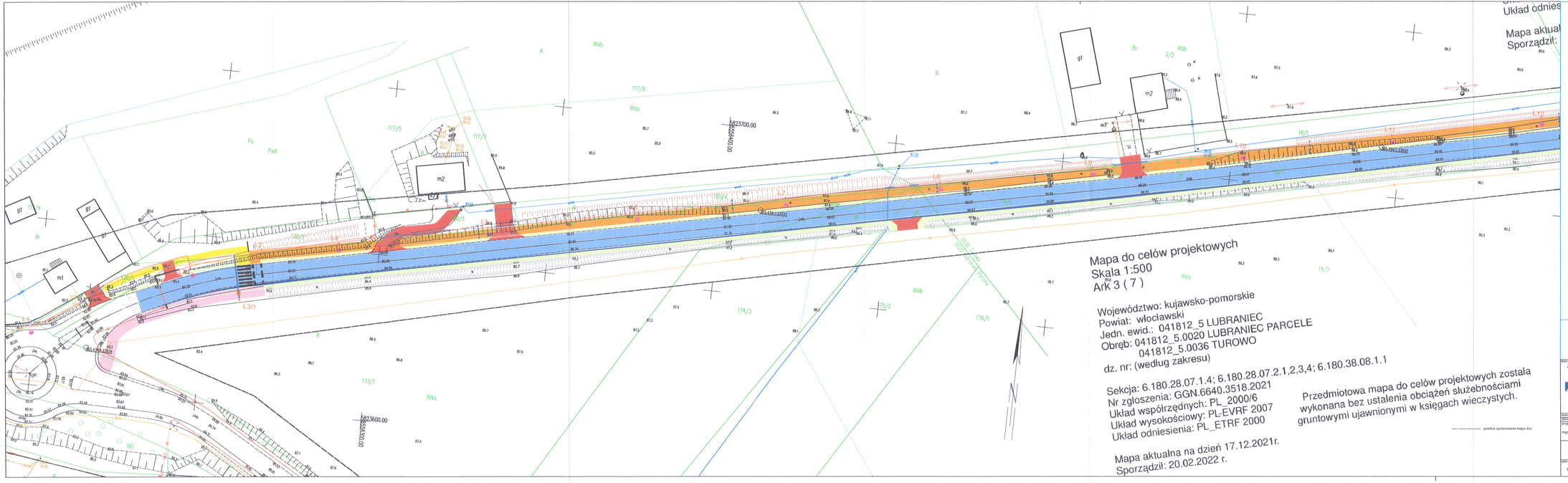

OBJAŚNIENIA

DROGI

- proj. nakładka bitumiczna
- proj. poszerzenie bitumiczne
- proj. zjazd z k. betonowej
- proj. zjazd bitumiczny
- proj. chodnik z k. betonowej/ opaska
- proj. ścieżka rowerowa
- proj. ścieżka pieszo-rowerowa
- proj. zatoka autobusowa
- istn. jezdnia bitumiczna
- istn. zatoka autobusowa
- proj.trawnik
- proj.pachwina z bruku
- istn.chodnik
- proj.pobocze z kruszywa
- istn.trawnik
- proj.skarpa
- istniejące lampy oświetleniowe
- projektowane lampy oświetleniowe
- projektowane lampy oświetleniowe dedykowane na przejściach dla pieszych / przejazdach dla rowerzystów
- proj. rury osłonowe DVK 110, RHDPE 110

Biuro projektowe: ZAKŁAD PROJEKTOWANIA, NADZORU I USŁUG CONSULTINGOWYCH INZDROG s.c. Krystyna i Wiesław Łuczyńscy adres biura: ul. Chodzieńska 108A/38, 88-100 Chodzież tel/fax: (055) 4638042, biuro@inzdrog.com.pl NIP: 878-15-14-288	Inwestor: Zarząd Powiatu Włocławskiego ul. Cyganka 28 87-800 Włocławek	Znak projektu: 21-17 odc.2
	Nazwa projektu: **Rozbudowa drogi powiatowej nr 2913C Lubraniec-Kruszynek od km 0+034,42 do km 0+245,96**	
	Rodzaj projektu: ELEKTRYCZNA	Rodzaj projektu: PROJEKT TECHNICZNY
Nadzoru, mapy i nadzorów: BRANŻA ELEKTRYCZNA	Zmiana i zakres sprawozdań:	Podpis:
Projektant: mgr inż.MICHAŁ GRUŻLEWSKI	Uprawnienia do projektowania nr POM/0201/PODE/11 bez ograniczeń w specjalności instalacyjnej w zakresie sieci, instalacji i urządzeń elektrycznych	
Nr sprawdzenia: PROJEKT ZAGOSPODAROWANIA TERENU	Nr sprawdzenia: 1.5	Skala sprawdzenia: 1:500	Data sprawdzenia: LIPIEC 2022

Mapa do celów projektowych
Skala 1:500
Ark 3 (7)

Województwo: kujawsko-pomorskie
Powiat: włocławski
Jedn. ewid.: 041812_5 LUBRANIEC
Obręb: 041812_5.0020 LUBRANIEC PARCELE
041812_5.0036 TUROWO
dz. nr: (według zakresu)

Sekcja: 6.180.28.07.1.4; 6.180.28.07.2.1,2,3,4; 6.180.38.08.1.1
Nr zgłoszenia: GGN.6640.3518.2021
Układ współrzędnych: PL_2000/6
Układ wysokościowy: PL-EVRF 2007
Układ odniesienia: PL_ETRF 2000

Mapa aktualna na dzień 17.12.2021r.
Sporządził: 20.02.2022 r.

Przedmiotowa mapa do celów projektowych została wykonana bez ustalenia obciążeń służebnościami gruntowymi ujawnionymi w księgach wieczystych.

OBJAŚNIENIA

DROGI

- proj. nakładka bitumiczna
- proj. poszerzenie bitumiczne
- proj. zjazd z k. betonowej
- proj. zjazd bitumiczny
- proj. chodnik z k. betonowej/ opaska
- proj. ścieżka rowerowa
- proj. ścieżka pieszo-rowerowa
- proj. zatoka autobusowa
- istn. jezdnia bitumiczna
- istn. zatoka autobusowa
- proj.trawnik
- proj.pachwina z bruku
- istn.chodnik — proj.pobocze z kruszywa
- istn.trawnik — proj.skarpa
- istniejące lampy oświetleniowe
- projektowane lampy oświetleniowe
- projektowane lampy oświetleniowe dedykowane na przejściach dla pieszych / przejazdach dla rowerzystów
- proj. rury osłonowe DVK 110, RHDPE 110

biuro projektowe: ZAKŁAD PROJEKTOWANIA, NADZORU I USŁUG CONSULTINGOWYCH INŻDRÓG s.c. Krystyna i Wiesław Łuszyńscy adres biura ul. Chełmińska 106A/38, 86-300 Grudziądz tel/fax: (056) 4638042, biuro@inzdrog.com.pl NIP: 876-15-14-398	inwestor: Zarząd Powiatu Włocławskiego ul. Cyganka 28 87-800 Włocławek	znak projektu: 21-17 odc.2
	tytuł projektu: **Rozbudowa drogi powiatowej nr 2913C Lubraniec-Kruszynek od km 0+034,42 do km 6+245,96**	
	branża projektu: ELEKTRYCZNA	stadium projektu: PROJEKT TECHNICZNY
funkcja, imię i nazwisko: BRANŻA ELEKTRYCZNA	numer i zakres uprawnień	podpis
projektant: mgr inż. MICHAŁ GRUŹLEWSKI	uprawnienia do projektowania nr POM/0201/POOE/11 bez ograniczeń w specjalności instalacyjnej w zakresie sieci, instalacji i urządzeń elektrycznych	
tytuł rysunku: PROJEKT ZAGOSPODAROWANIA TERENU	nr rysunku: 1.6 / skala rysunku: 1:500	data rysunku: LIPIEC 2022

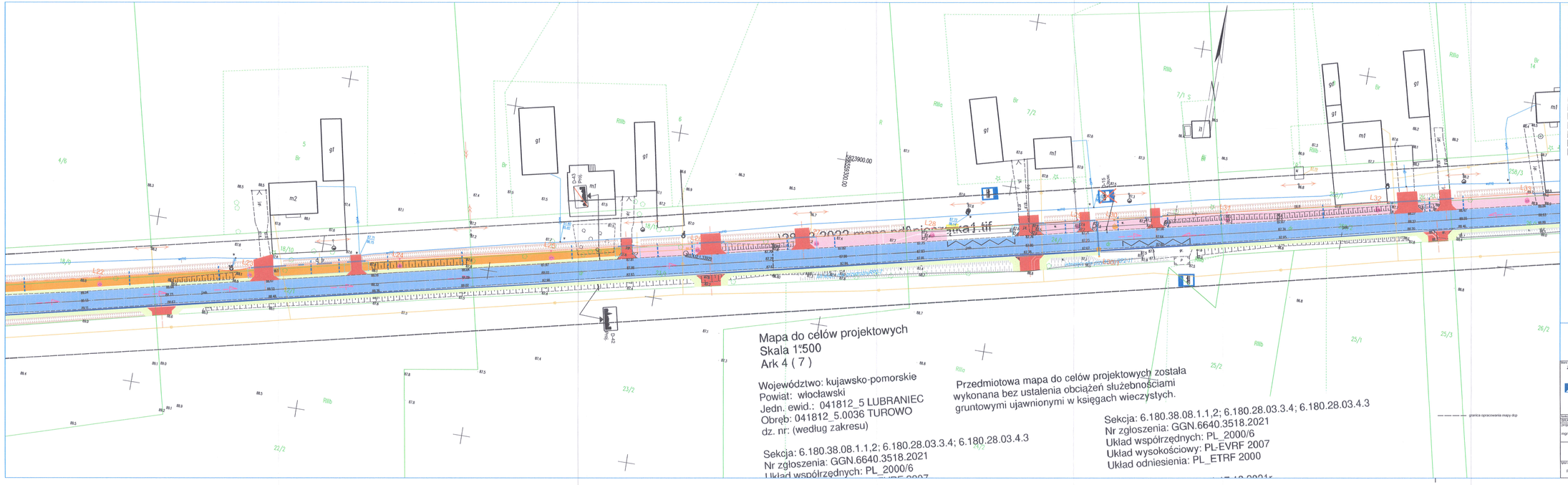

OBJAŚNIENIA

DROGI

- proj. nakładka bitumiczna
- proj. poszerzenie bitumiczne
- proj. zjazd z k. betonowej
- proj. zjazd bitumiczny
- proj. chodnik z k. betonowej/ opaska
- proj. ścieżka rowerowa
- proj. ścieżka pieszo-rowerowa
- proj. zatoka autobusowa
- istn. jezdnia bitumiczna
- istn. zatoka autobusowa
- proj.trawnik
- proj.pachwina z bruku
- istn.chodnik
- proj.pobocze z kruszywa
- istn.trawnik
- proj.skarpa
- istniejące lampy oświetleniowe
- projektowane lampy oświetleniowe
- projektowane lampy oświetleniowe dedykowane na przejściach dla pieszych / przejazdach dla rowerzystów
- proj. rury osłonowe DVK 110, RHDPE 110

Biuro projektowe: ZAKŁAD PROJEKTOWANIA, NADZORU I USŁUG CONSULTINGOWYCH INZDRÓG s.c. Krystyna i Wiesław Łuczyńscy adres biura: ul. Chełmińska 106/A/38, 86-300 Grudziądz, telfax: (056) 4638042, biuro@inzdrog.com.pl, NIP: 878-15-14-286	Inwestor: Zarząd Powiatu Włocławskiego ul. Cygańska 28 87-800 Włocławek		Druk projektu: 21-17 odc.2
	Zakład prowadzi: Rozbudowa drogi powiatowej nr 2913C Lubraniec-Kruszynek od km 0+034,42 do km 6+245,96		
	Branża projektu: ELEKTRYCZNA	Zakładem projektu: PROJEKT TECHNICZNY	
Nadzór, tytuł i nazwisko: BRANŻA ELEKTRYCZNA	Nadzór i zakres sprawdzeń:		Podpis:
projektant: mgr inż.MICHAŁ GRUŻLEWSKI	Uprawnienia do projektowania nr POM/0201/POOE/11 bez ograniczeń w specjalności instalacyjnej w zakresie sieci, instalacji i urządzeń elektrycznych		
Skład rysunku: PROJEKT ZAGOSPODAROWANIA TERENU	Nr rysunku: 1.7	Skala rysunku: 1:500	Data rysunku: LIPIEC 2022

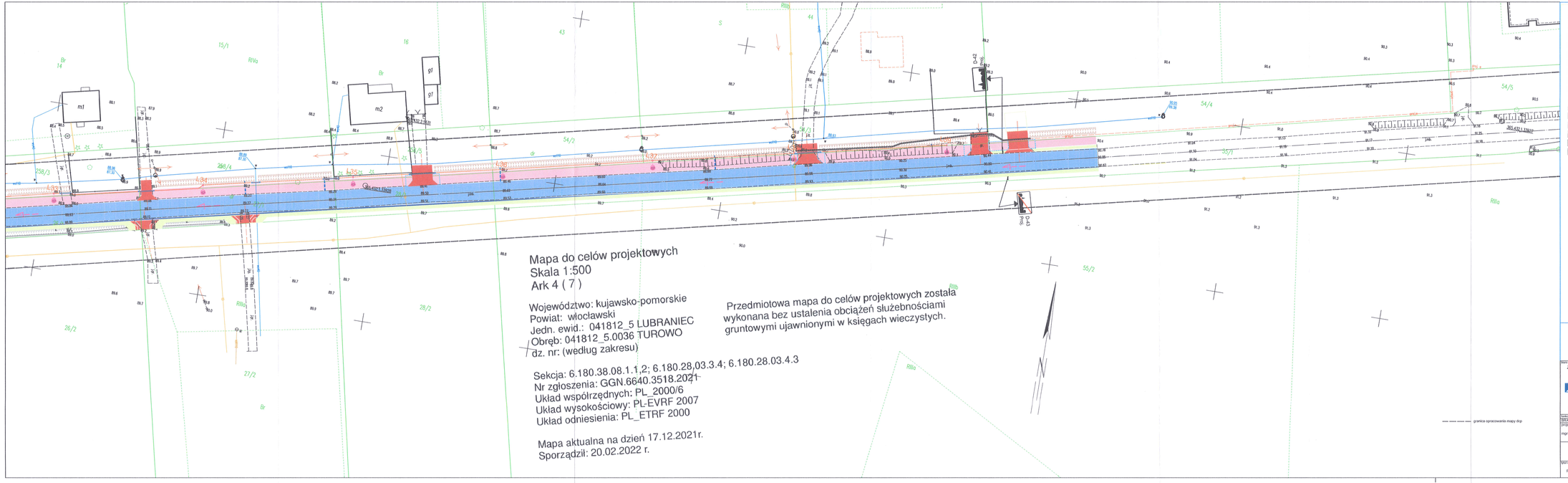

Mapa do celów projektowych
Skala 1:500
Ark 4 (7)

Województwo: kujawsko-pomorskie
Powiat: włocławski
Jedn. ewid.: 041812_5 LUBRANIEC
Obręb: 041812_5.0036 TUROWO
dz. nr: (według zakresu)

Sekcja: 6.180.38.08.1.1,2; 6.180.28,03.3.4; 6.180.28.03.4.3
Nr zgłoszenia: GGN.6640.3518.2021
Układ współrzędnych: PL_2000/6
Układ wysokościowy: PL-EVRF 2007
Układ odniesienia: PL_ETRF 2000

Mapa aktualna na dzień 17.12.2021r.
Sporządził: 20.02.2022 r.

Przedmiotowa mapa do celów projektowych została wykonana bez ustalenia obciążeń służebnościami gruntowymi ujawnionymi w księgach wieczystych.

— — — — — granica opracowania mapy dcp

OBJAŚNIENIA

DROGI

- proj. nakładka bitumiczna
- proj. poszerzenie bitumiczne
- proj. zjazd z k. betonowej
- proj. zjazd bitumiczny
- proj. chodnik z k. betonowej opaska
- proj. ścieżka rowerowa
- proj. ścieżka pieszo-rowerowa
- proj. zatoka autobusowa
- istn. jezdnia bitumiczna
- istn. zatoka autobusowa
- proj.trawnik
- proj.pachwina z bruku
- istn.chodnik
- proj.pobocze z kruszywa
- istn.trawnik
- proj.skarpa
- istniejące lampy oświetleniowe
- projektowane lampy oświetleniowe
- projektowane lampy oświetleniowe dedykowane na przejściach dla pieszych / przejazdach dla rowerzystów
- proj. rury osłonowe DVK 110, RHDPE 110

Biuro projektowe: ZAKŁAD PROJEKTOWANIA, NADZORU I USŁUG CONSULTINGOWYCH INŻDRÓG s.c. Krystyna i Wiesław Łaszyńscy adres biura ul. Chodkiewicza 108A/38, 86-300 Grudziądz telefon: (056) 4539042, biuro@indrog.com.pl NIP: 876-15-14-346	Inwestor: Zarząd Powiatu Włocławskiego ul. Cyganka 28 87-800 Włocławek		Znak projektu: 21-17 odc.2
	Tytuł projektu: **Rozbudowa drogi powiatowej nr 2913C Lubraniec-Kruszynek od km 0+034,42 do km 6+245,96**		
	branża projektu: ELEKTRYCZNA	stadium projektu: PROJEKT TECHNICZNY	
Nazwisko, imię i nazwisko:	Stanowisko / zakres opracowania:		podpis
BRANŻA ELEKTRYCZNA projektant mgr inż.MICHAŁ GRUZLEWSKI	uprawnienia do projektowania nr POM/0201/POOE/11 bez ograniczeń w specjalności instalacyjnej w zakresie sieci, instalacji i urządzeń elektrycznych		
Skład rysunku: PROJEKT ZAGOSPODAROWANIA TERENU	nr rysunku: 1.8	skala rysunku: 1:500	data rysunku: LIPIEC 2022

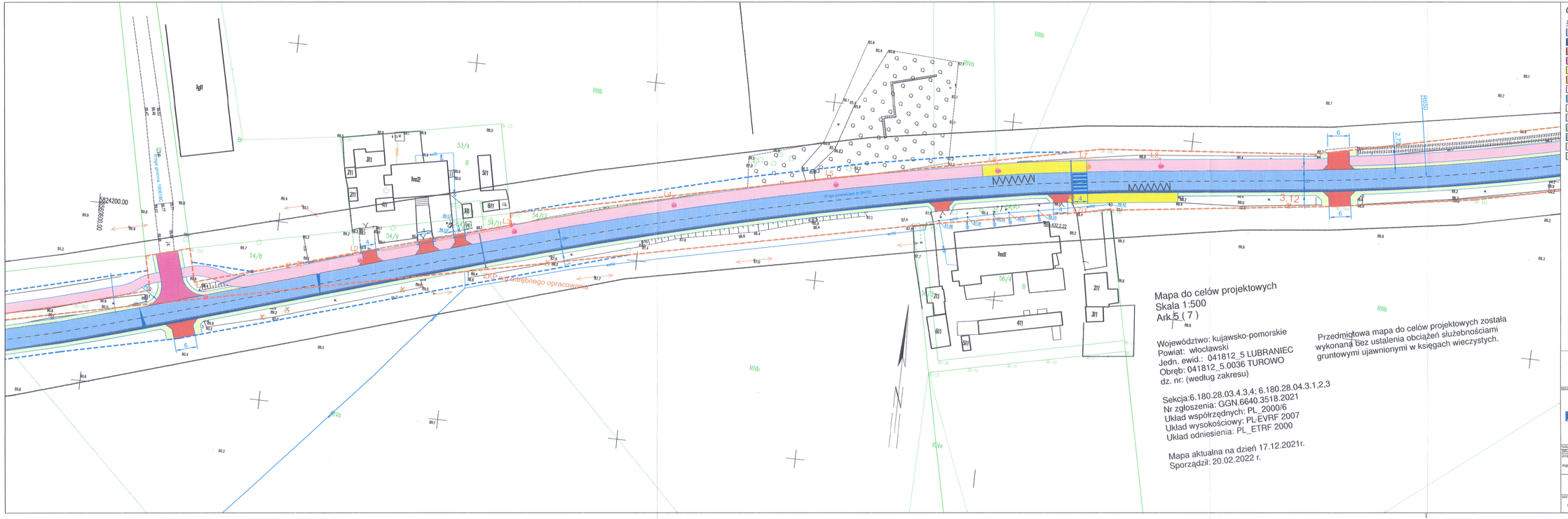

Mapa do celów projektowych
Skala 1:500
Ark.5 (7)

Województwo: kujawsko-pomorskie
Powiat: włocławski
Jedn. ewid.: 041812_5 LUBRANIEC
Obręb: 041812_5.0036 TUROWO
dz. nr: (według zakresu)

Sekcja:6.180.28.03.4.3,4; 6.180.28.04.3.1,2,3
Nr zgłoszenia: GGN.6640.3518.2021
Układ współrzędnych: PL_2000/6
Układ wysokościowy: PL-EVRF 2007
Układ odniesienia: PL_ETRF 2000

Mapa aktualna na dzień 17.12.2021r.
Sporządził: 20.02.2022 r.

Przedmiotowa mapa do celów projektowych została wykonana bez ustalenia obciążeń służebnościami gruntowymi ujawnionymi w księgach wieczystych.

OBJAŚNIENIA

DROGI

- proj. nakładka bitumiczna
- proj. poszerzenie bitumiczne
- proj. zjazd z k. betonowej
- proj. zjazd bitumiczny
- proj. chodnik z k. betonowej/ opaska
- proj. ścieżka rowerowa
- proj. ścieżka pieszo-rowerowa
- proj. zatoka autobusowa
- istn. jezdnia bitumiczna
- istn. zatoka autobusowa
- proj.trawnik
- proj.pachwina z bruku
- istn.chodnik
- proj.pobocze z kruszywa
- istn.trawnik
- proj.skarpa
- istniejące lampy oświetleniowe
- projektowane lampy oświetleniowe
- projektowane lampy oświetleniowe dedykowane na przejściach dla pieszych / przejazdach dla rowrzystów
- proj. rury osłonowe DVK 110, RHDPE 110

biuro projektowe: ZAKŁAD PROJEKTOWANIA, NADZORU I USŁUG CONSULTINGOWYCH	inwestor: Zarząd Powiatu Włocławskiego ul. Cyganka 28 87-800 Włocławek	znak projektu: 21-17 odc.3
INZDRÓG s.c. Krystyna i Wiesław Łaszyński adres biura: ul. Chełmińska 106A/38, 86-300 Grudziądz telfax: (056) 4638042, biuro@inzdrog.com.pl NIP: 876-15-14-368	tytuł projektu: **Rozbudowa drogi powiatowej nr 2913C Lubraniec-Kruszynek od km 0+034,42 do km 6+245,96**	
	branża projektu: ELEKTRYCZNA	obiektem projektu: PROJEKT TECHNICZNY
wykonuje: imię i nazwisko: BRANŻA ELEKTRYCZNA	numer i zakres uprawnień	podpis
projektant: mgr inż.MICHAŁ GRUŻLEWSKI	uprawnienia do projektowania nr POM/0201/POOE/11 bez ograniczeń w specjalności instalacyjnej w zakresie sieci, instalacji i urządzeń elektrycznych	

tytuł rysunku:	nr rysunku:	skala rysunku:	data rysunku:
PROJEKT ZAGOSPODAROWANIA TERENU	1.9	1:500	LIPIEC 2022

Mapa do celów projektowych
Skala 1:500
Ark 6 (7)

Województwo: kujawsko-pomorskie
Powiat: włocławski
Jedn. ewid.: 041812_5 LUBRANIEC
Obręb: 041812_5.0036 TUROWO
041812_5.0025 OSSOWO
dz. nr: (według zakresu)

Sekcja: 6.180.28.04.3.2; 6.180.28.04.4.1,2
Nr zgłoszenia: GGN.6640.3518.2021
Układ współrzędnych: PL_2000/6
Układ wysokościowy: PL-EVRF 2007
Układ odniesienia: PL_ETRF 2000

Mapa aktualna na dzień 17.12.2021r.
Sporządził: 20.02.2022 r.

Przedmiotowa mapa do celów projektowych została wykonana bez ustalenia obciążeń służebnościami gruntowymi ujawnionymi w księgach wieczystych.

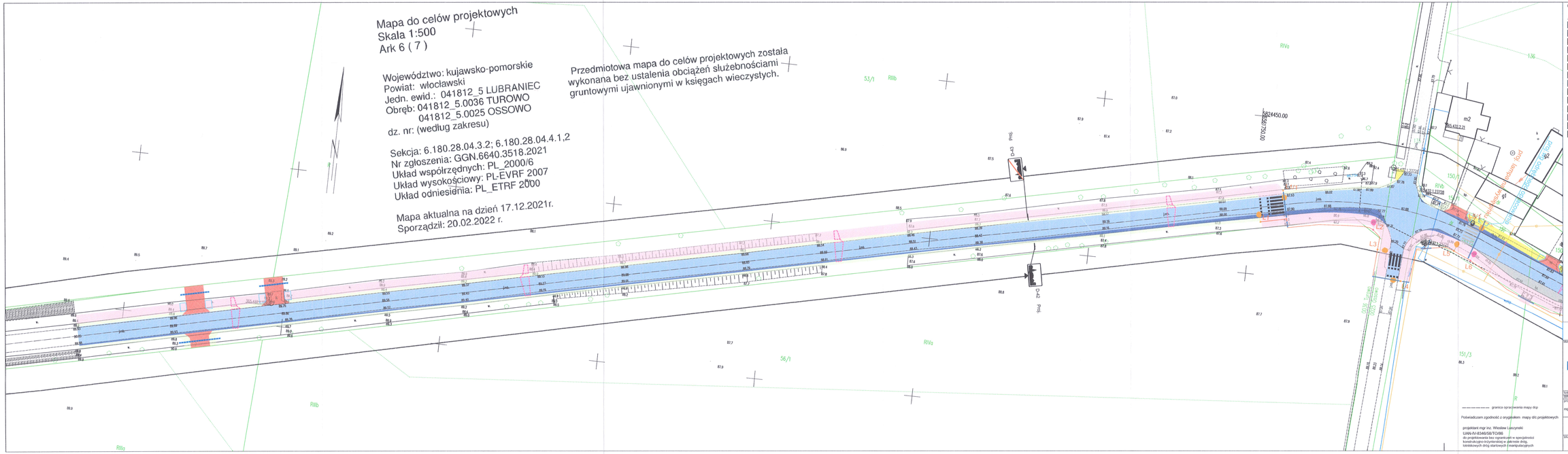

OBJAŚNIENIA

DROGI

- proj. nakładka bitumiczna
- proj. poszerzenie bitumiczne
- proj. zjazd z k. betonowej
- proj. zjazd bitumiczny
- proj. chodnik z k. betonowej opaska
- proj. ścieżka rowerowa
- proj. ścieżka pieszo-rowerowa
- proj. zatoka autobusowa
- istn. jezdnia bitumiczna
- istn. zatoka autobusowa
- proj.trawnik
- proj.pachwina z bruku
- istn.chodnik
- proj.pobocze z kruszywa
- istn.trawnik
- proj.skarpa
- istniejące lampy oświetleniowe
- projektowane lampy oświetleniowe
- projektowane lampy oświetleniowe dedykowane na przejściach dla pieszych / przejazdach dla rowerzystów
- proj. rury osłonowe DVK 110, RHDPE 110

---------- granica opracowania mapy dcp

Poświadczam zgodność z oryginałem mapy dla projektowych.

projektant mgr inż. Wiesław Łączyński
UAN-IV-6340/58/TO/99
do projektowania bez ograniczeń w specjalności konstrukcyjno-inżynierskiej w jednostce dróg, lotniskowych dróg startowych i manipulacyjnych

Biuro projektowe: ZAKŁAD PROJEKTOWANIA, NADZORU I USŁUG CONSULTINGOWYCH INZDROG s.c. Krzysztof i Włodzimierz Leszczyńscy, ul. Chełmińska 100A/U8, 86-285 Osielsko, tel/fax: (056) 6626002, biuro@inzdrog.com.pl, NIP: 874-13-14-348	Inwestor: Zarząd Powiatu Włocławskiego ul. Cyganka 28 87-800 Włocławek		Znak projektu: 21-17 odc.1
	Nazwa projektu: Rozbudowa drogi powiatowej nr 2913C Lubraniec-Kruszynek od km 0+034,42 do km 6+245,98		
	Branża projektowa: ELEKTRYCZNA	Etap projektowania: PROJEKT TECHNICZNY	
Nr/data zlecenia / umowa:	Nr/data / zakres upoważnień:		Jarosław
BRANŻA ELEKTRYCZNA			
projektant: mgr inż.MICHAŁ GIRUŁEWSKI	uprawnienia do projektowania nr POM/0201/POOD/11 bez ograniczeń w specjalności instalacyjnej w zakresie sieci, instalacji i urządzeń elektrycznych		
Tytuł rysunku: PROJEKT ZAGOSPODAROWANIA TERENU	Nr rysunku: 1:10	Skala rysunku: 1:500	Data rysunku: LIPIEC 2022

OBJAŚNIENIA

DROGI

- proj. nakładka bitumiczna
- proj. poszerzenie bitumiczne
- proj. zjazd z k. betonowej
- proj. zjazd bitumiczny
- proj. chodnik z k. betonowej/ opaska
- proj. ścieżka rowerowa
- proj. ścieżka pieszo-rowerowa
- proj. zatoka autobusowa
- istn. jezdnia bitumiczna
- istn. zatoka autobusowa
- proj.trawnik
- proj.pachwina z bruku
- istn.chodnik — proj.pobocze z kruszywa
- istn.trawnik — proj.skarpa
- istniejące lampy oświetleniowe
- projektowane lampy oświetleniowe
- projektowane lampy oświetleniowe dedykowane na przejściach dla pieszych / przejazdach dla rowrzystów
- proj. rury osłonowe DVK 110, RHDPE 110

biuro projektowe:	inwestor:	znak projektu:
ZAKŁAD PROJEKTOWANIA, NADZORU I USŁUG CONSULTINGOWYCH INŻDRÓG s.c. Krystyna i Wiesław Łuszyńscy adres biura ul. Chełmińska 106A/38, 86-300 Grudziądz tel/fax: (056) 4638042, biuro@inzdrog.com.pl NIP: 876-15-14-389	Zarząd Powiatu Włocławskiego ul. Cyganka 28 87-800 Włocławek	21-17 odc.1
	tytuł projektu: **Rozbudowa drogi powiatowej nr 2913C Lubraniec-Kruszynek od km 0+034,42 do km 6+245,96**	
	branża projektu: ELEKTRYCZNA	stadium projektu: PROJEKT TECHNICZNY

funkcja, imię i nazwisko	numer i zakres uprawnień	podpis
BRANŻA ELEKTRYCZNA		
projektant mgr inż.MICHAŁ GRUŹLEWSKI	uprawnienia do projektowania nr POM/0201/POOE/11 bez ograniczeń w specjalności instalacyjnej w zakresie sieci, instalacji i urządzeń elektrycznych	

tytuł rysunku:	nr rysunku:	skala rysunku:	data rysunku:
PROJEKT ZAGOSPODAROWANIA TERENU	1.11	1:500	LIPIEC 2022

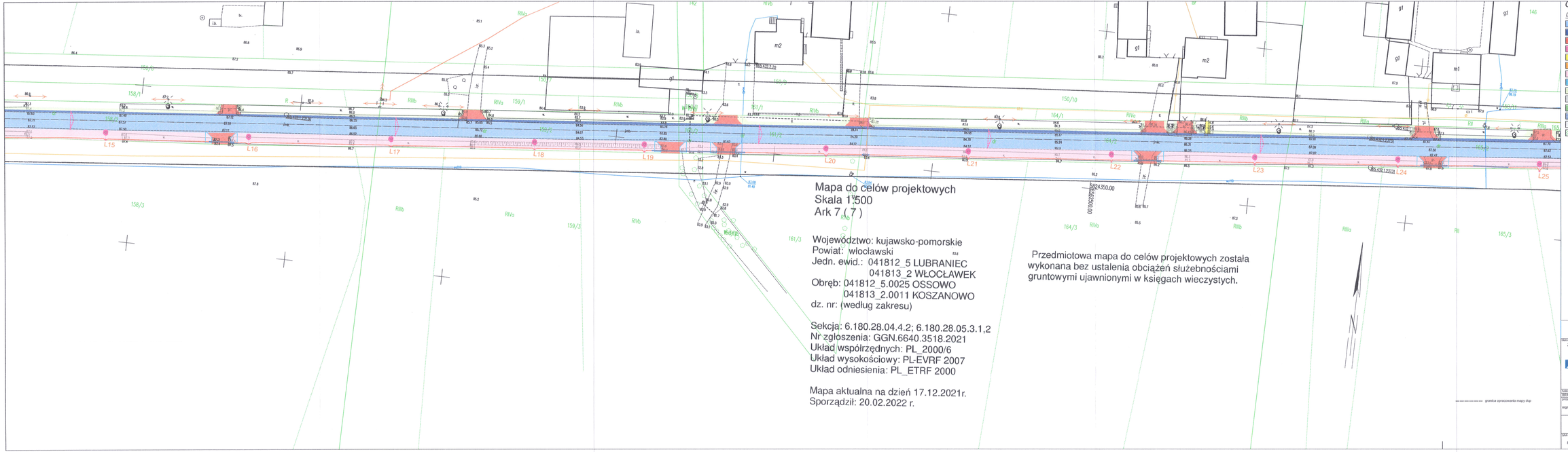

Mapa do celów projektowych
Skala 1:500
Ark 7 (7)

Województwo: kujawsko-pomorskie
Powiat: włocławski
Jedn. ewid.: 041812_5 LUBRANIEC
041813_2 WŁOCŁAWEK
Obręb: 041812_5.0025 OSSOWO
041813_2.0011 KOSZANOWO
dz. nr: (według zakresu)

Sekcja: 6.180.28.04.4.2; 6.180.28.05.3.1,2
Nr zgłoszenia: GGN.6640.3518.2021
Układ współrzędnych: PL_2000/6
Układ wysokościowy: PL-EVRF 2007
Układ odniesienia: PL_ETRF 2000

Mapa aktualna na dzień 17.12.2021r.
Sporządził: 20.02.2022 r.

Przedmiotowa mapa do celów projektowych została wykonana bez ustalenia obciążeń służebnościami gruntowymi ujawnionymi w księgach wieczystych.

OBJAŚNIENIA

DROGI

- proj. nakładka bitumiczna
- proj. poszerzenie bitumiczne
- proj. zjazd z k. betonowej
- proj. zjazd bitumiczny
- proj. chodnik z k. betonowej opaska
- proj. ścieżka rowerowa
- proj. ścieżka pieszo-rowerowa
- proj. zatoka autobusowa
- istn. jezdnia bitumiczna
- istn. zatoka autobusowa
- proj.trawnik
- proj.pachwina z bruku
- istn.chodnik
- proj.pobocze z kruszywa
- istn.trawnik
- proj.skarpa
- istniejące lampy oświetleniowe
- projektowane lampy oświetleniowe
- projektowane lampy oświetleniowe dedykowane na przejściach dla pieszych i przejazdach dla rowerzystów
- proj. rury osłonowe DVK 110, RHDPE 110

grania opracowania mapy dcp

Biuro projektowe: ZAKŁAD PROJEKTOWANIA, NADZORU I USŁUG CONSULTINGOWYCH	Inwestor: Zarząd Powiatu Włocławskiego ul. Cyganka 2B 87-800 Włocławek	Znak projektu: 21-17 odc.1
INZDROG s.c. Krzysztof i Mirosław Lewandowscy ul. Chełmińska 169A/28, 86-285 Osielsko tel/fax: (056) 4618043, biuro@inzdrog.com.pl NIP: 874-173-00-00	Nazwa projektu: Rozbudowa drogi powiatowej nr 2913C Lubraniec-Kruszynek od km 0+034,42 do km 6+245,96	
	Branża projektowa: ELEKTRYCZNA	Stadium projektu: PROJEKT TECHNICZNY
Tytuł/ty. Tytuł / rozdziału: BRANŻA ELEKTRYCZNA	Tytuł / zakres opracowań:	Jarosław
projektant: mgr inż.MICHAŁ GRUŻLEWSKI	uprawnienia do projektowania nr PO/WI/0201/POOD/11 bez ograniczeń w specjalności instalacyjnej w zakresie sieci, instalacji i urządzeń elektrycznych	
Skład tysiąca: PROJEKT ZAGOSPODAROWANIA TERENU	Nr tysiąca: 1:12	Skala tysiąca: 1:500	Data tysiąca: LIPIEC 2022

Mapa do celów projektowych
Skala 1:500
Ark 7 (7)

Województwo: kujawsko-pomorskie
Powiat: włocławski
Jedn. ewid.: 041812_5 LUBRANIEC
041813_2 WŁOCŁAWEK
Obręb: 041812_5.0025 OSSOWO
041813_2.0011 KOSZANOWO
dz. nr: (według zakresu)

Sekcja: 6.180.28.04.4.2; 6.180.28.05.3.1,2
Nr zgłoszenia: GGN.6640.3518.2021
Układ współrzędnych: PL_2000/6
Układ wysokościowy: PL-EVRF-2007
Układ odniesienia: PL_ETRF 2000

Mapa aktualna na dzień 17.12.2021r.
Sporządził: 20.02.2022 r.

Przedmiotowa mapa do celów projektowych została wykonana bez ustalenia obciążeń służebnościami gruntowymi ujawnionymi w księgach wieczystych.

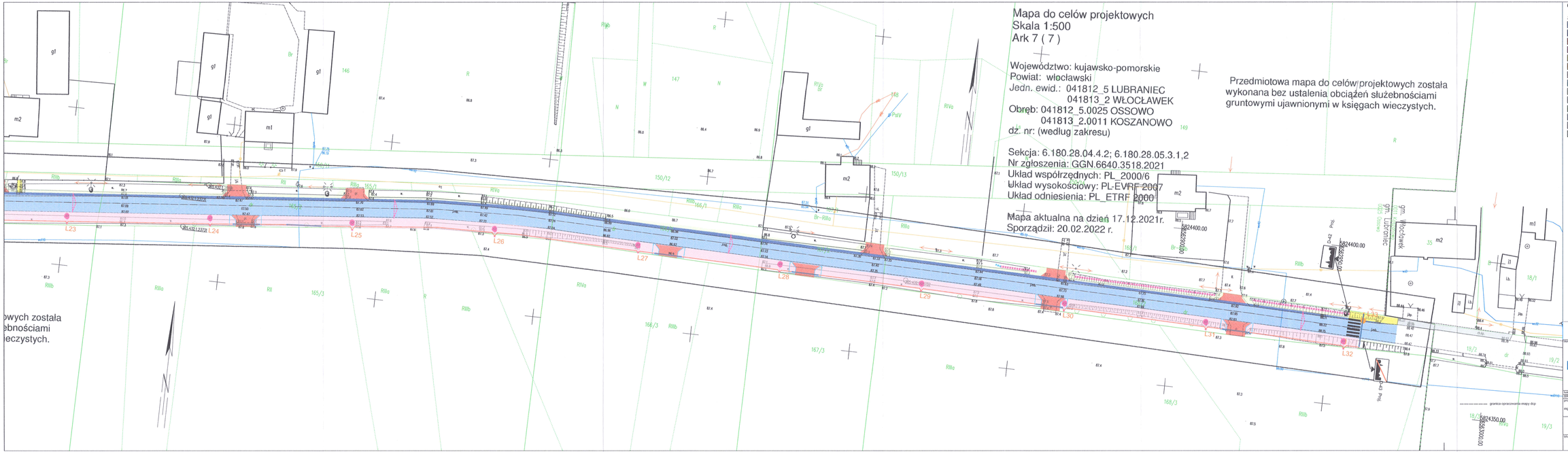

OBJAŚNIENIA

DROGI

- proj. nakładka bitumiczna
- proj. poszerzenie bitumiczne
- proj. ojazd z k. betonowej
- proj. ojazd bitumiczny
- proj. chodnik z k. betonowej/ opaska
- proj. ścieżka rowerowa
- proj. ścieżka pieszo-rowerowa
- proj. zatoka autobusowa
- istn. jezdnia bitumiczna
- istn. zatoka autobusowa
- proj.trawnik
- proj.pachwina z bruku
- istn.chodnik
- proj.pobocze z kruszywa
- istn.trawnik
- proj.skarpa
- istniejące lampy oświetleniowe
- projektowane lampy oświetleniowe
- projektowane lampy oświetleniowe dedykowane na przejściach dla pieszych / przejazdach dla rowerzystów
- proj. rury osłonowe DVK 110, RHDPE 110

Biuro projektowe: ZAKŁAD PROJEKTOWANIA, NADZORU I USŁUG CONSULTINGOWYCH INZDROG s.c. Krystyna i Wiesław Leszczyński ul. Chełmińska 19A/26, 86-300 Grudziądz tel/fax: (056) 4628042, biuro@inzdrog.com.pl NIP: 876 17-00-218 www.inzdrog.com.pl	Inwestor: Zarząd Powiatu Włocławskiego ul. Cygańska 2B 87-800 Włocławek		Nr rob. projektu: 21-17 odc.1
	Nazwa projektu: Rozbudowa drogi powiatowej nr 2913C Lubraniec-Kruszynek od km 0+034.42 do km 6+245.96		
	Branża projektowa: ELEKTRYCZNA	Etap projektu: PROJEKT TECHNICZNY	
Tytuł rys. / rysunku: BRANŻA ELEKTRYCZNA	Skala / Układ współrzędnych: brak		Jednostki: jednostki
Projektant: mgr inż.MICHAŁ GRUŻLEWSKI	uprawnienia do projektowania nr PGM/0201/POOD/11 bez ograniczeń w specjalności instalacyjnej w zakresie sieci, instalacji i urządzeń elektrycznych		
Nr/ tytuł rys.: PROJEKT ZAGOSPODAROWANIA TERENU	Nr rysunku: 1.13	Skala rysunku: 1:500	Data: LIPIEC 2022